MARIÁNSKÉ LÁZNĚ
MARIENBAD

# MARIÁNSKÉ LÁZNĚ A OKOLÍ
# CYKLOTRASY

Značené cyklotrasy křižují všechna zajímavá místa v okolí Mariánských Lázní. Terén v oblasti je členitý, proto počítejme s častým stoupáním a krátkými sjezdy.

Cyklotrasy jsou vedeny především po silnicích s minimálním provozem, po zpevněných lesních a polních cestách. Sjízdnost nezpevněných úseků může být závislá na počasí.

| | |
|---|---|
| **361 (klášterní trasa)** – klášter Teplá – Mariánské Lázně – Slapany u Chebu – Waldsassen (D) | 57 km |
| **2137** – Mariánské Lázně – Drmoul – Cech – Tři Sekery – Kajetán – Slatina – Mohelno | 23 km |
| **2138** – Mariánské Lázně, Krakonoš – Vlkovice – Buchtál – Michalovy Hory – Planá | 20 km |
| **2139** – Mariánské Lázně, Krakonoš – Nimrod – Prameny | 12 km |
| **2140** – Mariánské Lázně, Lesní pramen – Králův Kámen – Potok Rota | 9 km |
| **2142** – Mariánské Lázně, Lesní pramen – Lunapark – Kladská | 8 km |

## SMARTGUIDE - audio průvodce Mariánské Lázně

Procházejte se, poslouchejte a objevujte destinaci s aplikací SmartGuide. Navštívíte důležité památky a skrytá zákoutí oblíbená u místních obyvatel, dozvíte se důležitá fakta i zajímavosti. To vše na základě vaší aktuální polohy, bez mapy a papírových průvodců v ruce.

## SERVIS KOL:

**Sport Bílek** – Hlavní 700, 353 01 Mariánské Lázně, tel.: +420 354 621 555

**Sport Blažek** – Pohraniční stráže 50, 353 01 Velká Hleďsebe, tel.: +420 354 624 393

## PŮJČOVNY KOL:

**Sport Bílek** – Hlavní 700, 353 01 Mariánské Lázně, tel.: +420 354 621 555

**ČD BIKE** – Nádražní nám. 292/1, 353 01 Mariánské Lázně, tel.: +420 702 248 454, +420 702 248 445

**Za finanční podpory města Mariánské Lázně vydalo:**

Turistické informační centrum Mariánské Lázně

+420 777 338 865
info@marianskelazne.cz
www.marianskelazne.cz

VISIT MARIENBAD
INFO MARIENBAD
CzechRepublic

## KLÁŠTER TEPLÁ

**Délka trasy:** 36,9 km
**Celkové klesání:** 462 m
**Celkové stoupání:** 488 m
**Povrch:** asfalt, lesní cesta

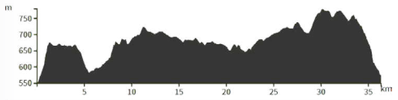


Antoníčkův pramen → Vlkovice → Martinov → Milhostovské mofety → Ovesné Kladruby → Betlémský rybník → Klášter premonstrátů Teplá → Železniční stanice Teplá → Podhorní vrch → Zádub-Závišín → Park Boheminium → Sportovní areál Viktoria

### Významné body:

**Milhostovské mofety** – přírodní památka. Nachází se zde převážně suché krátery s přírodními výrony oxidu uhličitého a sirovodíku. V jarních měsících se zde hojně vyskytuje prvosenka vyšší, sasanka hajní a blatouch bahenní.

**Betlémský rybník** – přírodní koupaliště, restaurace, kemp.

**Klášter premonstrátů Teplá** – klášter založil v roce 1193 blahoslavený Hroznata. Rozsáhlému areálu vévodí románsko-gotická stavba Kostela Zvěstování Páně. Na přelomu 17. a 18. století probíhá barokní přestavba prelatury a konventu pod dohledem architekta Kryštofa Dientzenhofera. Objekt je přístupný turistům k prohlídkám s průvodcem. Možnost se projít rozsáhlým klášterním parkem.

**Podhorní vrch** – 847 m – nejvyšší bod Tepelské vrchoviny, výhledové místo. Nejmladší pozůstatek vulkanické činnosti – vznik v třetihorách (12-15 mil. let). V opuštěném lomu pod vrcholem byly v minulosti zaznamenány nálezy olivínů.

**Park Boheminium** – turistický naučně-poznávací park představující české památky. Naleznete zde více než 70 dokonalých miniatur v měřítku 1:25.

## DO MICHALOVÝCH HOR

**Délka trasy:** 34,9 km
**Celkové klesání:** 428 m
**Celkové stoupání:** 441 m
**Povrch:** asfalt, šotolina

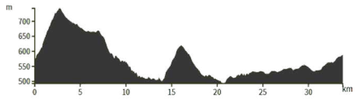


Sportovní areál Viktoria → Obora Hvozd → Vlkovice → Martinov → rozcestí pod Lazurovým vrchem → pramen Čiperka → Michalovy Hory → Planá → Chodová Planá → Mariánské Lázně

### Významné body:

**Čiperka** – přírodní památka. Pramen je charakterizován jako vápenato-hořečnatě železnatá, slabě mineralizovaná studená kyselka s obsahem oxidu uhličitého.

**Boněnovská lípa** – památný strom. Lípa velkolistá je přibližně 200 let stará. Obvod kmene měří 350 cm a koruna stromu o šířce 20 m dosahuje do výšky 31 m.

**Michalovy Hory** – první zmínka o hornickém revíru pochází z roku 1437. Dolovalo se zde stříbro, zlato a antimon. Ukončení činnosti došlo v první polovině 19. století. Okolím vesnice prochází naučná stezka.

**Planá** – do dějin města nejvíce zasáhl rod Šliků hornictvím a ražením mincí – mincovnu po zániku v Jáchymově přenesli právě do Plané. Historické jádro města vyhlášeno městskou památkovou zónou. Hornické muzeum ve štole Ondřej Šlik – expozice o vývoji rudného hornictví.

**Chodová Planá** – dříve byla domovem tachovských Chodů, kteří bedlivě strážili českou hranici. Zajímavou dominantou městysu je zdejší pivovar. Založení se datuje do roku 1573. Součástí pivovaru je několik restaurací, hotel a muzeum.

**Kosatcová louka** – přírodní rezervace. Lokalita vytyčená k ochraně ohroženého kosatce sibiřského.

## DO SRDCE SLAVKOVSKÉHO LESA

**Délka trasy:** 24,5 km
**Celkové klesání:** 212 m
**Celkové stoupání:** 212 m
**Povrch:** lesní cesta, asfalt

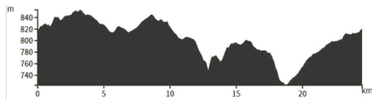


Kladská → Dům přírody Slavkovského lesa → rozcestí Hvězda → Mýtský rybník → Dlouhá stoka → Křížky → Obec Prameny → Kladský rybník → Kladská

### Významné body:

**Osada Kladská** – lovecký zámeček a roubené stavby ve švýcarském stylu, které sem nechal převézt z výstavy ve Vídni kníže Schönburg v roce 1875.

**Dům přírody Slavkovského lesa** – návštěvnické centrum poskytuje důležité informace o naučných stezkách, přírodě a krásách CHKO Slavkovský les.

**Naučná stezka Kladská** – okruh dlouhý 2,3 km seznamuje návštěvníky s historií, flórou a faunou CHKO Slavkovského lesa.

**Kladské rašeliny** – národní přírodní rezervace. Tvoří 5 rozsáhlých částí – Tajga, Paterák, Lysina, Husí les a Malé rašeliniště. Důvodem ochrany jsou typická vrchoviště s porosty borovice blatky a borovice rašelinné.

**Dlouhá stoka** – 24 km dlouhý umělý kanál, technická památka. Vytéká z Kladského rybníka a klesá do Krásna. Vybudován v letech 1531-36. Kanál sloužil k zásobování cínových dolů, později k plavení dřeva.

**Křížky** – národní přírodní památka. Tři křížky zhotoveny v roce 1849 občany města Prameny. Nejspíše šlo o poděkování za uzdravení. Důvodem ochrany lokality je vysoký počet zákonem chráněných a ohrožených druhů rostlin.

**Upolínová louka pod Křížky** – národní přírodní památka. Ochrana komplexu lučních společenstev s výskytem vzácného a ohroženého upolínu evropského.

## K ZÁMKU KYNŽVART

**Délka trasy:** 21,5 km
**Celkové klesání:** 456 m
**Celkové stoupání:** 434 m
**Povrch:** šotolina, lesní cesta, asfalt

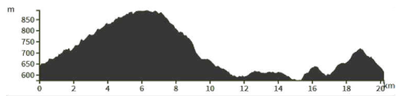


Lesní pramen → Králův kámen → Rybník Uhlíř → Lázně Kynžvart → Zámek Kynžvart → Alej Svobody → Ruský kostel

### Významné body:

**Rybník Uhlíř** – rybník byl založen pro potřeby nedaleké uranové šachty a k zavlažování lesních školek. Těžba zde dosáhla vrcholu v období let 1955–1958.

**Lázně Kynžvart** – od roku 1822 se zde nacházejí klimatické lázně. V současné době poskytují lázeňskou péči hlavně dětským pacientům.

**Zámek Kynžvart** – původně barokní sídlo nechal v letech 1821-36 rakouský kancléř Klemens von Metternich přestavět na empírový zámek. Zámek nabízí dva prohlídkové okruhy – Zámecké interiéry Metternichů, Muzeum a kabinet kuriozit. K zámku přiléhá rozsáhlý anglický park.

**Alej Svobody** – 3,3 km dlouhé dvouřadé stromořadí památných stromů, vysazeno v roce 1902. Převažují zde především duby, buky a javory. Stromy jsou chráněny od roku 1986.

## LEGENDA

- turistické
- značené trasy
- naučná stezka
- 2216 cykloturistické trasy
- 21 silnice I. třídy
- 215 silnice II. třídy
- silnice III. třídy
- ostatní komunikace
- zpevněné komunikace, lesní a polní cesty
- železnice
- železniční stanice
- železniční zastávka
- autobusová zastávka
- autobusové nádraží
- boží muka
- smírčí kříž
- kaple
- kostel
- pomník
- klášter
- židovský hřbitov
- hřbitov
- zástavba
- zahrady
- průmyslová plocha
- zemědělská plocha
- význačný nebo chráněný strom
- hotel
- turistický přístřešek
- kempink
- nemocnice
- CH 002 bod záchrany
- čerpací stanice
- obecní nebo městský úřad
- pošta
- policie
- parkoviště
- místo rozhledu
- rozhledna
- lidová architektura
- divadlo
- jízdárna
- sportovní hala
- koupaliště
- hájovna
- pramen
- minerální pramen
- vodojem
- mlýn
- zaniklá osada
- vysílač
- informační centrum
- muzeum
- hřiště
- golfové hřiště
- fotovoltaická elektrárna